


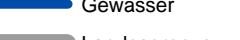
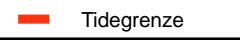









**Legende**

-  Sperrwerk
-  Pegel Dreischloot (zentrale Steuerung)
-  Düker
-  Landkreisgrenze
-  Gewässer
-  Landesgrenze
-  Tidegrenze
-  Hochwasserrückhalt
-  Entlastungspolder
-  permanent in Küstenkanal entwässernd
-  Einzugsgebiet Leda-Jümme
-  Gemeinden
-  Niederungsgebiet